

Modules en bouwstenen voor het Geo-Onderwijs

GeoBusiness Nederland
Amersfoort

Resultaat van een werksessie op 2 februari 2018

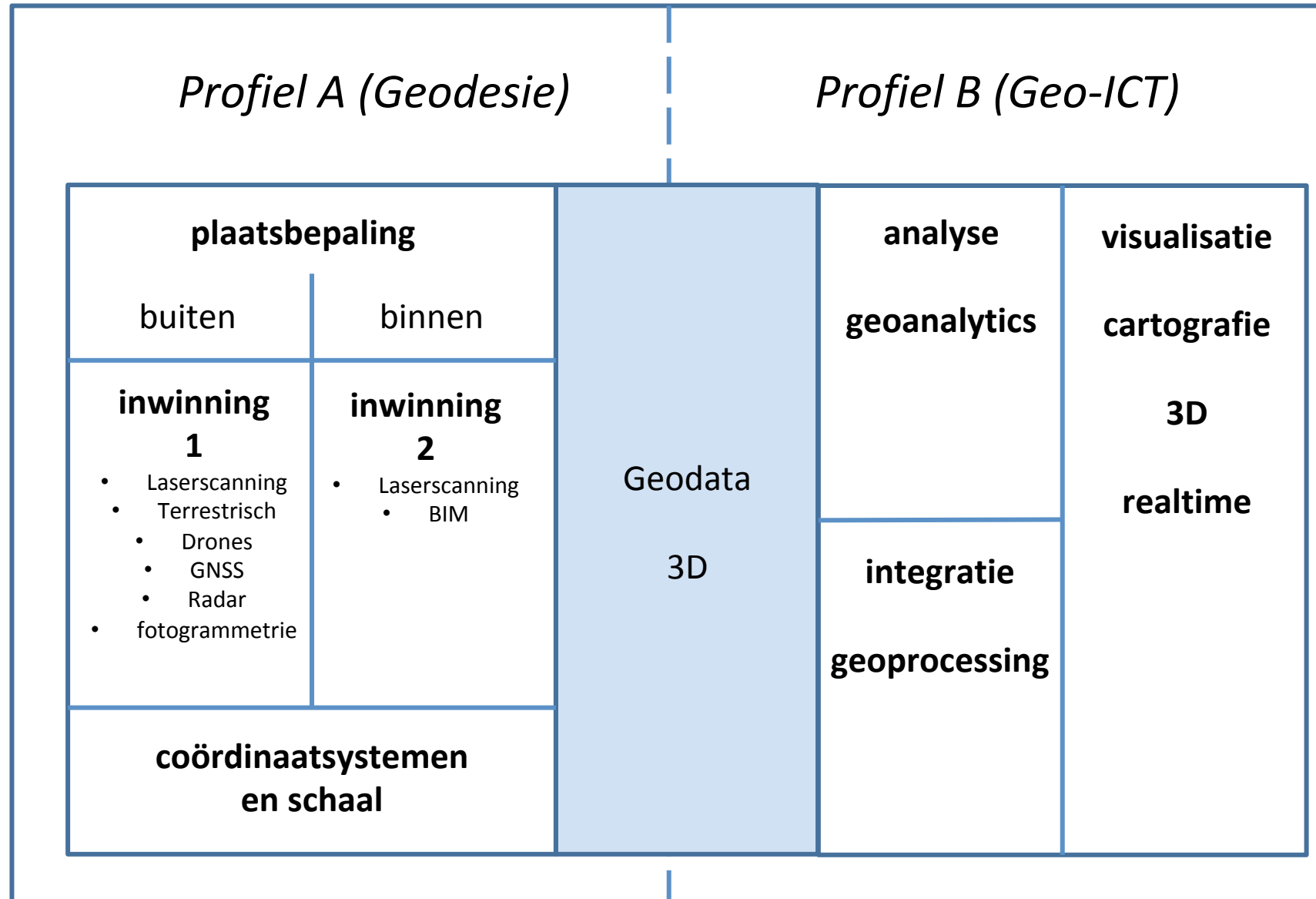
Met wie zijn deze templates gemaakt ...

Jasper	Ambagtsheer	Geometius
Cesar	Blaauwgeers	Antea Group
Raymond	Bosgoed	Geomij B.V.
Rene	Bruinink	Geodan
Pieter	van Dueren den Hollander	Heijmans Infra B.V.
Henk	Gringhuis	Facto Geo
Fred	Janssen	Facto Geo
Wim	van Kan	Boels Geo&Safety
Roelof	Keppel	Sweco Nederland B.V.
Erik	Meerburg	Ruimteschepper
Iain	Pieters	Prisma Groep B.V.
Co	Roest	Fugro NL Land BV
Nico	Schaefers	GeoNext BV
Hans	Timmers	Agel Adviseurs B.V.
Dirk	Voets	Imagem
Jan Willem	van Eck	Esri Nederland
Robert	Voûte	CGI Nederland B.V.
Camille	van der Harten	GeoBusiness Nederland
Anke	van Dellen	GeoBusiness Nederland



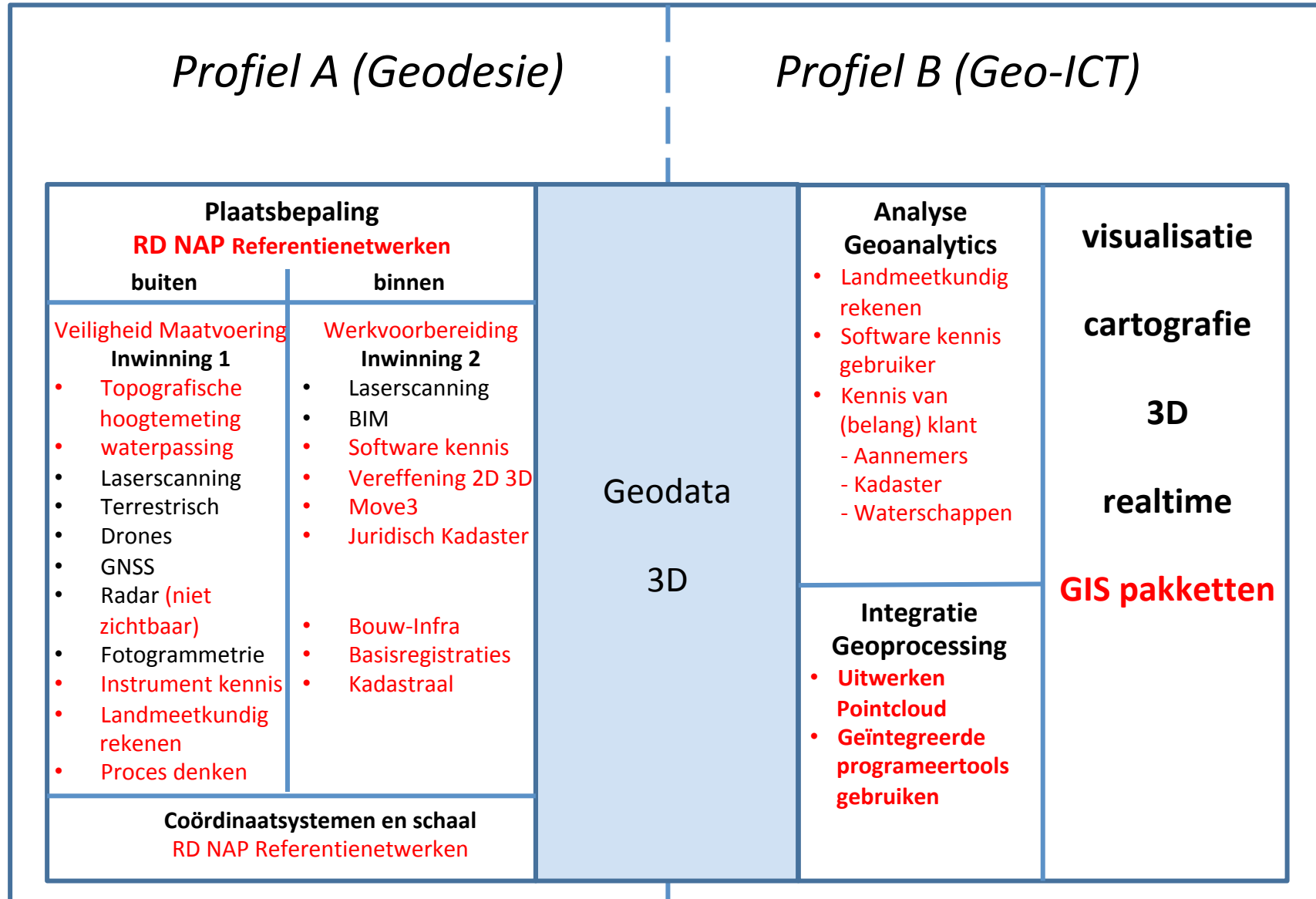
Modules en bouwstenen – het basis Template

Template wordt uitgewerkt op MBO, HBO en WO niveau



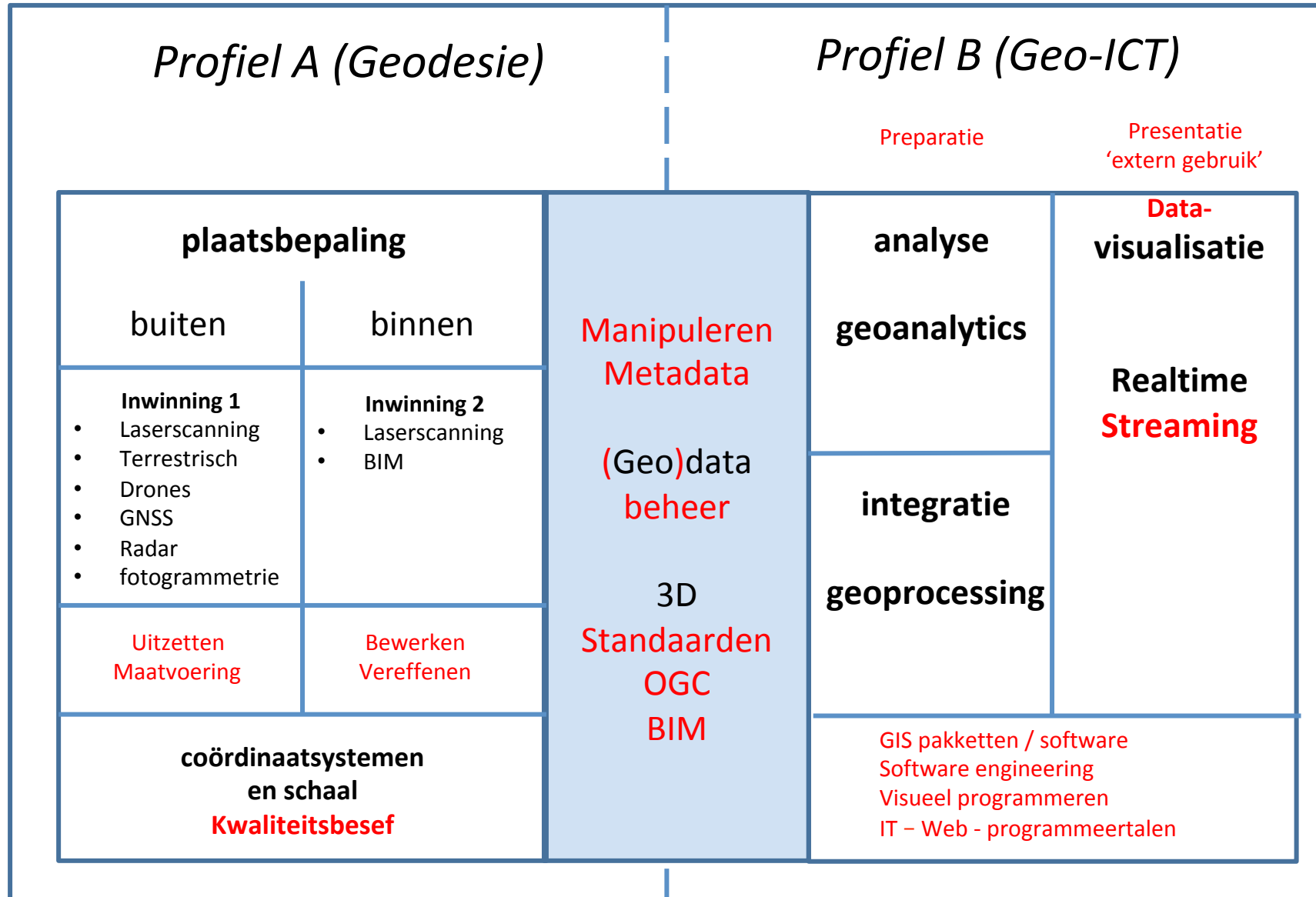
Uitwerking MBO

Zichtbaar -> Niet zichtbaar
 - geofysisch
 - hydrografisch

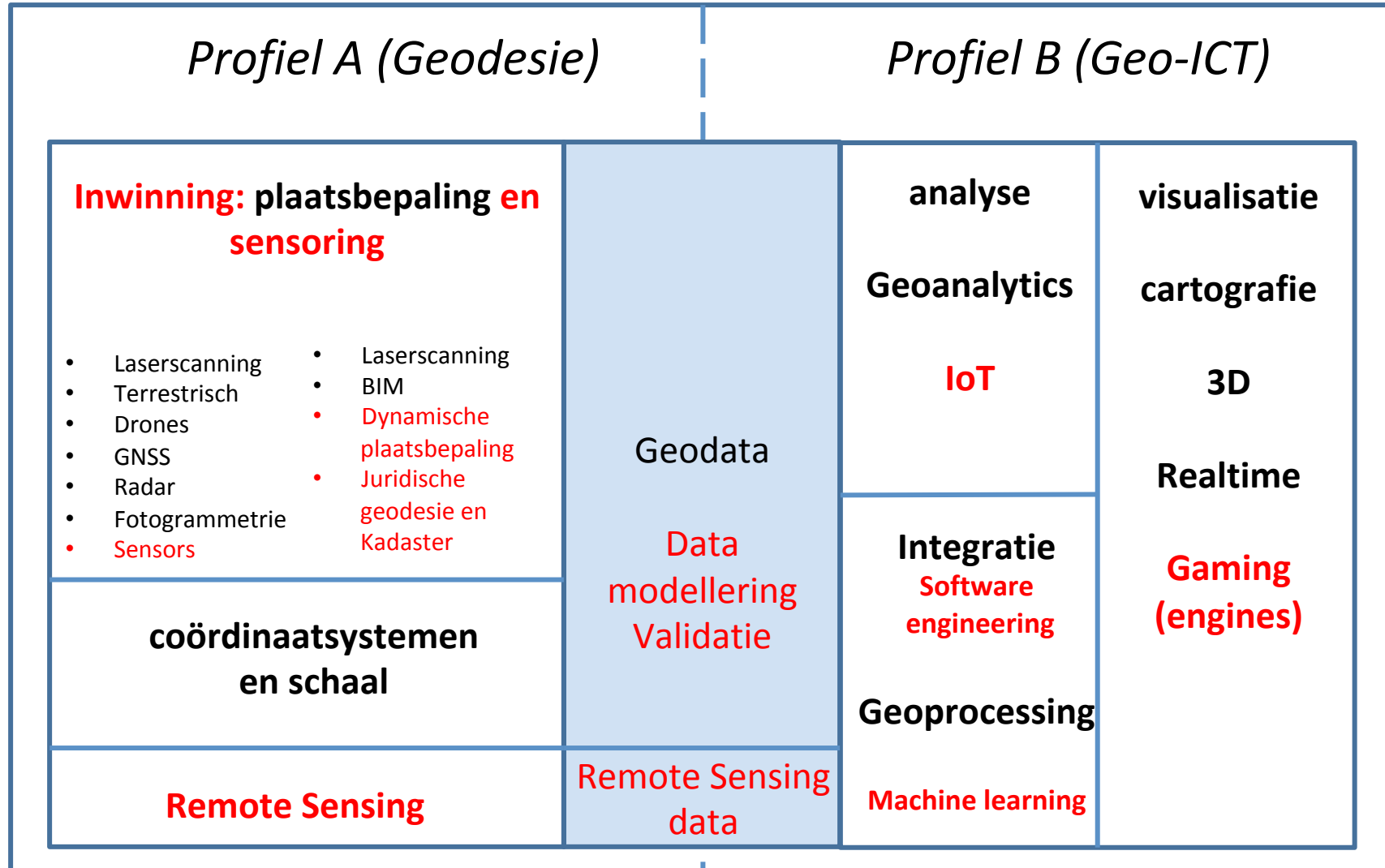


Uitwerking HBO

'Als geo overall is, is het nergens meer'



Uitwerking WO



Landelijke geo-bachelor

Hoe zullen de templates worden gebruikt ...

Voor de verschillende onderwijsniveaus wordt inzichtelijk welke kerncompetenties worden verwacht van een geo-specialist.

Deze kennis en inzichten zullen worden gebruikt voor:

1. Lobby en gesprekken met onderwijsinstellingen en op bestuurlijk niveau (MBO-, HBO-, en WO-raden).
2. Een 'profiel' van geo-specialisten (profilering) – een methode om het werkveld en onderwijsinstellingen dichterbij elkaar te brengen.

Waarom een 'Profilering'?

- Hiermee geeft het werkveld aan welke kennis wordt verwacht.
- Het werkveld versnelt – flexibel onderwijs en bijhouden van kennis is een absolute noodzaak.